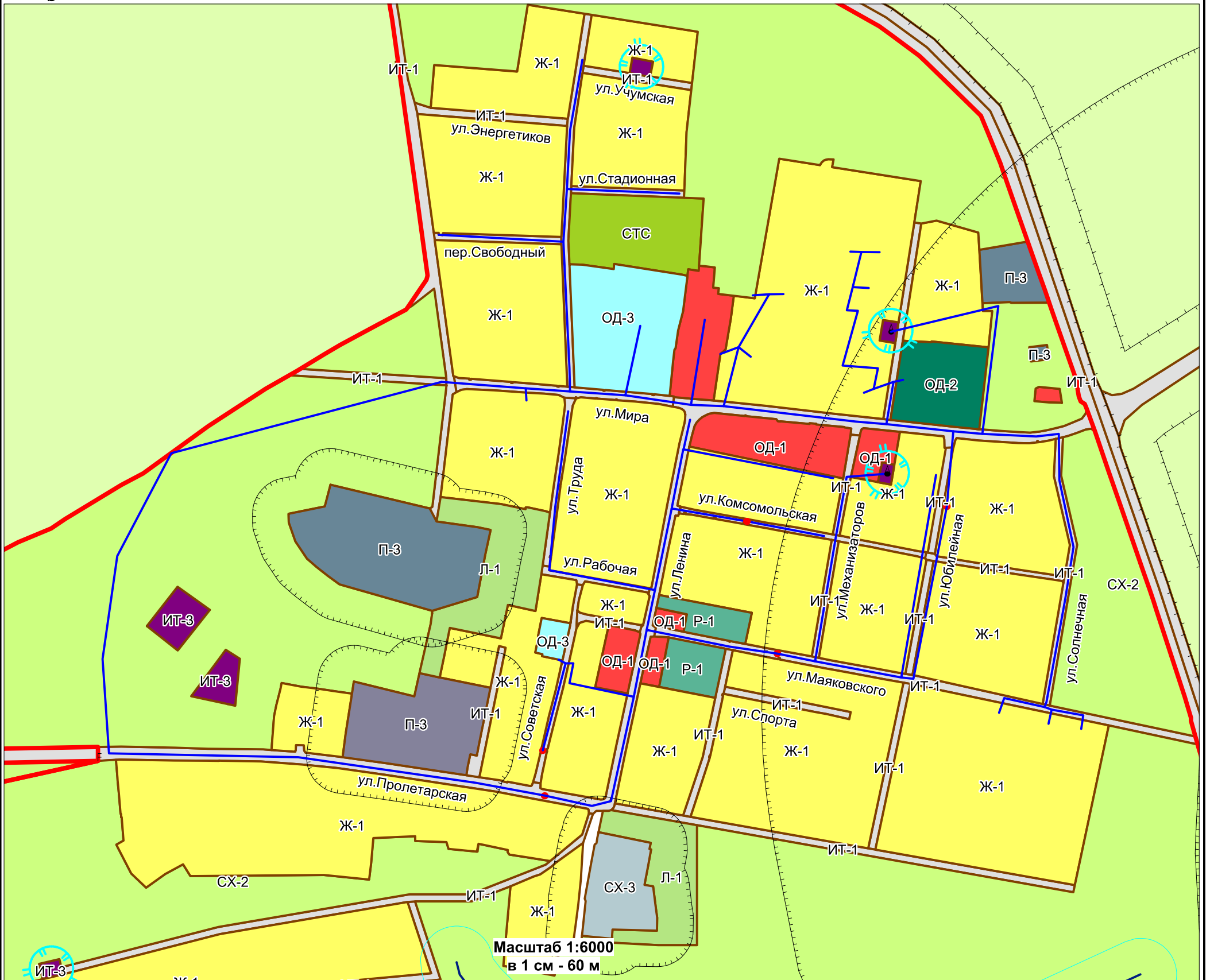




# Схема существующей инженерной инфраструктуры п.Златоруновск



Масштаб 1:6000  
в 1 см - 60 м

### Условные обозначения

- существующие водопроводные сети
- Водонапорная башня
- существующая скважина
- водоразборные колонца (колодец)

### Границы:

- границы населенных пунктов
- границы территориальных зон
- границы земельных участков по сведениям государственного кадастра недвижимости

### Поверхностные водные объекты:

- реки, ручьи
- реки, ручьи, водотоки, озера
- болото

### Территориальные зоны:

Жилые зоны:

- Ж-1** зона застройки индивидуальными жилыми домами, малоэтажными жилыми домами и зона жилая личного подсобного хозяйства

Общественно-деловые зоны:

- ОД-1** зона административно – деловая
- ОД-2** зона учреждений здравоохранения
- ОД-3** зона учебных учреждений

Производственные зоны:

- П-3** зона производственно-коммунальных предприятий IV-V класса вредности

Зоны специального назначения:

- СН-1** зона кладбища

Зоны рекреационного назначения, природные территории:

- Л-1** зона ландшафтная
- Л-2** зона лесная
- Р-1** зона рекреационная

Зоны сельскохозяйственного использования:

- СХ-1** зона сельскохозяйственного назначения
- СХ-2** зона сельскохозяйственного использования
- СХ-3** зона объектов сельскохозяйственного назначения


Зоны объектов инженерной и транспортной инфраструктур:

- ИТ-1** зона автомобильного транспорта, улично-дорожной сети
- ИТ-3** зона объектов инженерной и транспортной инфраструктур

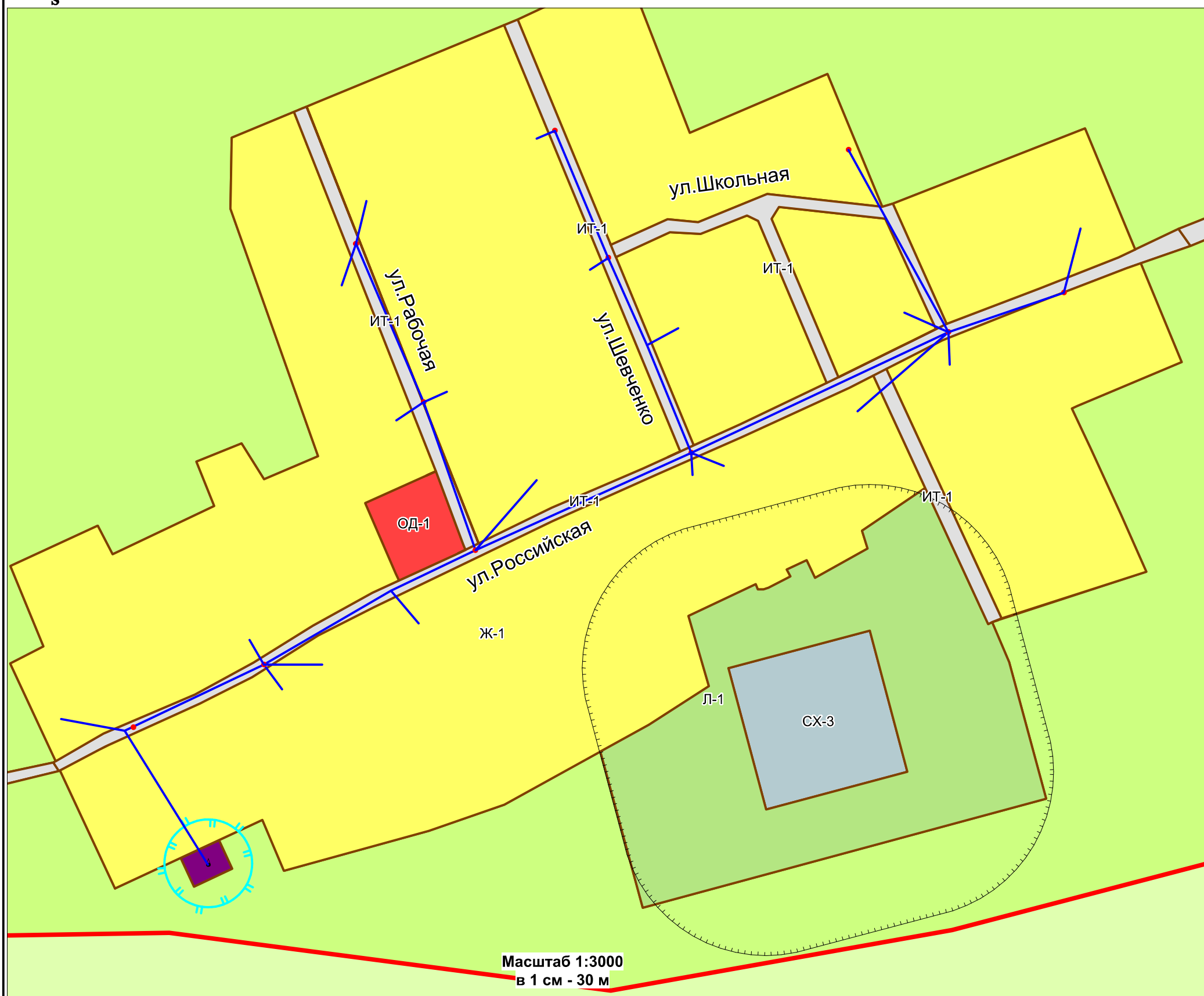
Зоны с особыми условиями использования территории:

- нормативные границы санитарно-защитных зон
- границы прибрежных защитных полос
- зона санитарной охраны источников питьевого водоснабжения
- придорожные полосы автомобильных дорог

Схема существующей инженерной инфраструктуры п.Златоруновск		
стадия	лист	листов
Схема существующей инженерной инфраструктуры (водоснабжение)		
Красноярский край, г.Ужур, ул.Карова, 42, офис 204 ООО "Меркатор"		
М 1:6000		



# Схема существующей инженерной инфраструктуры п.Сухая Долина



Масштаб 1:3000  
в 1 см - 30 м

## Условные обозначения

- существующие водопроводные сети
- Водонапорная башня
- существующая скважина
- водоразборные колонца (колодец)

## Границы:

- границы населенных пунктов
- границы территориальных зон
- границы земельных участков по сведениям государственного кадастра недвижимости

## Поверхностные водные объекты:

- реки, ручьи
- реки, ручьи, водотоки, озера
- болото

## Территориальные зоны:

### Жилые зоны:

- Ж-1** зона застройки индивидуальными жилыми домами, малоэтажными жилыми домами и зона жилая личного подсобного хозяйства

### Общественно-деловые зоны:

- ОД-1** зона административно – деловая
- ОД-2** зона учреждений здравоохранения
- ОД-3** зона учебных учреждений

### Производственные зоны:

- П-3** зона производственно-коммунальных предприятий IV-V класса вредности

### Зоны специального назначения:

- СН-1** зона кладбища

## Зоны рекреационного назначения, природные территории:

- Л-1** зона ландшафтная
- Л-2** зона лесная
- Р-1** зона рекреационная

## Зоны сельскохозяйственного использования:

- СХ-1** зона сельскохозяйственного назначения
- СХ-2** зона сельскохозяйственного использования
- СХ-3** зона объектов сельскохозяйственного назначения

## Зоны объектов инженерной и транспортной инфраструктур:

- ИТ-1** зона автомобильного транспорта, улично-дорожной сети
- ИТ-3** зона объектов инженерной и транспортной инфраструктуры

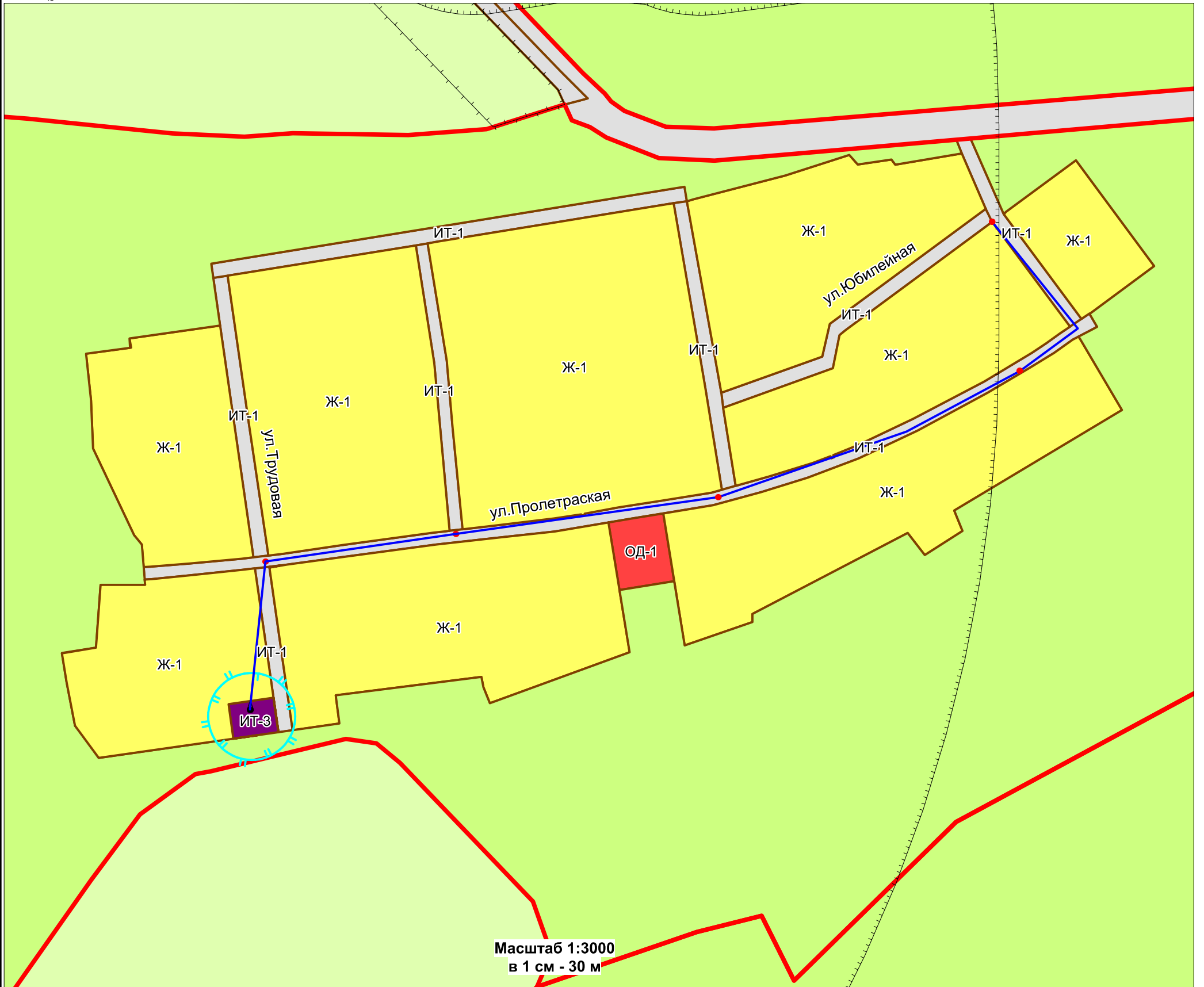
## Зоны с особыми условиями использования территории:

- нормативные границы санитарно-защитных зон
- границы прибрежных защитных полос
- зона санитарной охраны источников питьевого водоснабжения
- придорожные полосы автомобильных дорог

Схема существующей инженерной инфраструктуры п.Сухая Долина		
стадия	лист	листов
Схема существующей инженерной инфраструктуры (водоснабжение)		
Красноярский край, г.Ужур, ул.Кирова, 42, офис 204 ООО "Меркатор"		
М 1:3000		



# Схема существующей инженерной инфраструктуры п.Кутузовка



## Условные обозначения

- существующие водопроводные сети
- Водонапорная башня
- существующая скважина
- водоразборные колонца (колодець)
- Границы:**
- границы населенных пунктов
- границы территориальных зон
- границы земельных участков по сведениям государственного кадастра недвижимости

## Поверхностные водные объекты:

- реки, ручьи
- реки, ручьи, водотоки, озера
- болото

## Территориальные зоны:

- Жилые зоны:**
- Ж-1** зона застройки индивидуальными жилыми домами, малоэтажными жилыми домами и зона жилая личного подсобного хозяйства
- Общественно-деловые зоны:**
- ОД-1** зона административно – деловая
  - ОД-2** зона учреждений здравоохранения
  - ОД-3** зона учебных учреждений
- Производственные зоны:**
- П-3** зона производственно-коммунальных предприятий IV-V класса вредности
- Зоны специального назначения:**
- СН-1** зона кладбища

## Зоны рекреационного назначения, природные территории:

- Л-1** зона ландшафтная
- Л-2** зона лесная
- Р-1** зона рекреационная

## Зоны сельскохозяйственного использования:

- СХ-1** зона сельскохозяйственного назначения
- СХ-2** зона сельскохозяйственного использования
- СХ-3** зона объектов сельскохозяйственного назначения

## Зоны объектов инженерной и транспортной инфраструктур:

- ИТ-1** зона автомобильного транспорта, улично-дорожной сети
- ИТ-3** зона объектов инженерной и транспортной инфраструктуры

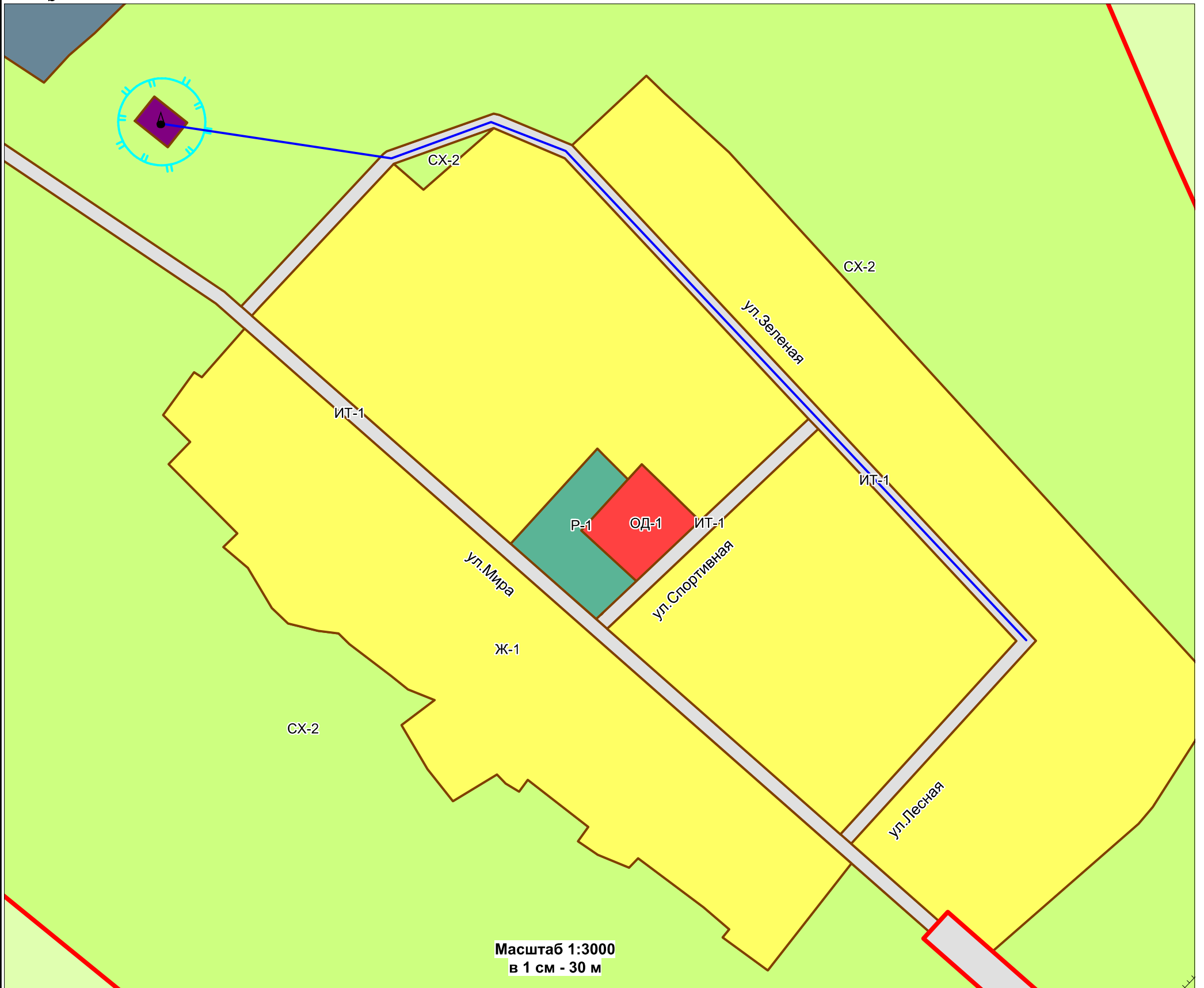
## Зоны с особыми условиями использования территории:

- нормативные границы санитарно-защитных зон
- границы прибрежных защитных полос
- зона санитарной охраны источников питьевого водоснабжения
- придорожные полосы автомобильных дорог

Схема существующей инженерной инфраструктуры п.Кутузовка		
стадия	лист	листов
Схема существующей инженерной инфраструктуры (водоснабжение)		
Красноярский край, г. Ужур, ул. Кирова, 42, офис 204 ООО "Меркатор"		
М 1:3000		



# Схема существующей инженерной инфраструктуры п.Солбатский



Масштаб 1:3000  
в 1 см - 30 м

## Условные обозначения

- существующие водопроводные сети
- Водонапорная башня
- существующая скважина
- водоразборные колонца (колодец)

## Границы:

- границы населенных пунктов
- границы территориальных зон
- границы земельных участков по сведениям государственного кадастра недвижимости

## Поверхностные водные объекты:

- реки, ручьи
- реки, ручьи, водотоки, озера
- болото

## Территориальные зоны:

### Жилые зоны:

- Ж-1** зона застройки индивидуальными жилыми домами, малоэтажными жилыми домами и зона жилая личного подсобного хозяйства

### Общественно-деловые зоны:

- ОД-1** зона административно – деловая
- ОД-2** зона учреждений здравоохранения
- ОД-3** зона учебных учреждений

### Производственные зоны:

- П-3** зона производственно-коммунальных предприятий IV-V класса вредности

### Зоны специального назначения:

- СН-1** зона кладбища

## Зоны рекреационного назначения, природные территории:

- Л-1** зона ландшафтная
- Л-2** зона лесная
- Р-1** зона рекреационная

## Зоны сельскохозяйственного использования:

- СХ-1** зона сельскохозяйственного назначения
- СХ-2** зона сельскохозяйственного использования
- СХ-3** зона объектов сельскохозяйственного назначения

## Зоны объектов инженерной и транспортной инфраструктур:

- ИТ-1** зона автомобильного транспорта, улично-дорожной сети
- ИТ-3** зона объектов инженерной и транспортной инфраструктур

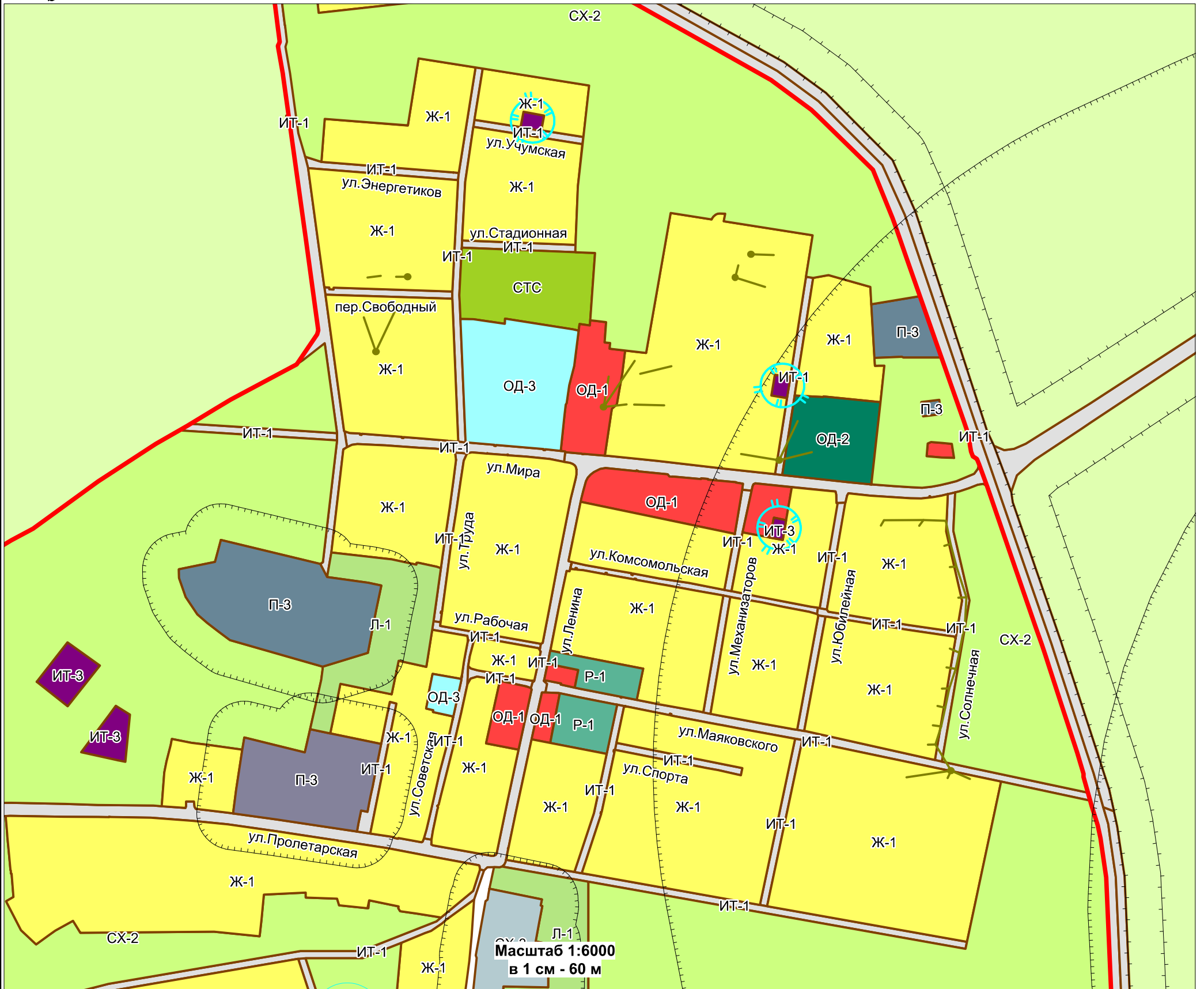
## Зоны с особыми условиями использования территории:

- нормативные границы санитарно-защитных зон
- границы прибрежных защитных полос
- зона санитарной охраны источников питьевого водоснабжения
- придорожные полосы автомобильных дорог

Схема существующей инженерной инфраструктуры п.Солбатский		
стадия	лист	листов
Схема существующей инженерной инфраструктуры (водоснабжение)		
Красноярский край, г. Ужур, ул. Кирова, 42, офис 204 ООО "Меркатор"		
М 1:3000		



# Схема существующей инженерной инфраструктуры п.Златоруновск



Масштаб 1:6000  
в 1 см - 60 м

### Условные обозначения

- существующие канализационные сети
- канализационный колодец

### Границы:

- границы населенных пунктов
- границы территориальных зон
- границы земельных участков по сведениям государственного кадастра недвижимости

### Поверхностные водные объекты:

- реки, ручьи
- реки, ручьи, водотоки, озера
- болото

### Территориальные зоны:

Жилые зоны:

- Ж-1** зона застройки индивидуальными жилыми домами, малоэтажными жилыми домами и зона жилая личного подсобного хозяйства

Общественно-деловые зоны:

- ОД-1** зона административно – деловая
- ОД-2** зона учреждений здравоохранения
- ОД-3** зона учебных учреждений

Производственные зоны:

- П-3** зона производственно-коммунальных предприятий IV-V класса вредности

Зоны специального назначения:

- СН-1** зона кладбища

Зоны рекреационного назначения, природные территории:

- Л-1** зона ландшафтная
- Л-2** зона лесная
- Р-1** зона рекреационная

Зоны сельскохозяйственного использования:

- СХ-1** зона сельскохозяйственного назначения
- СХ-2** зона сельскохозяйственного использования
- СХ-3** зона объектов сельскохозяйственного назначения

Зоны объектов инженерной и транспортной инфраструктур:

- ИТ-1** зона автомобильного транспорта, улично-дорожной сети
- ИТ-3** зона объектов инженерной и транспортной инфраструктуры

Зоны с особыми условиями использования территории:

- нормативные границы санитарно-защитных зон
- границы прибрежных защитных полос
- зона санитарной охраны источников питьевого водоснабжения
- придорожные полосы автомобильных дорог

Схема существующей инженерной инфраструктуры п.Златоруновск		
стадия	лист	листов
Схема существующей инженерной инфраструктуры (водоотведение)		
Красноярский край, г.Ужур, ул.Карлова, 42, офис 204 ООО "Мираторг"		
М 1:6000		